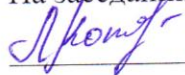


МУНИЦИПАЛЬНОЕ БЮДЖЕТНОЕ ОБЩЕОБРАЗОВАТЕЛЬНОЕ УЧРЕЖДЕНИЕ  
«СРЕДНЯЯ ОБЩЕОБРАЗОВАТЕЛЬНАЯ ШКОЛА № 3 г. ХАРАБАЛИ»

Принято

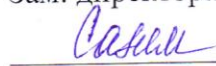
На заседании МО



«27» 08 2015 г.

Согласовано


Зам. директора по УВР



«24» 08 2015 г.

Утверждаю

Директор МБОУ «СОШ № 3 г. Харабали»



«28» 08 2015 г.



# Рабочая программа по географии 6 класс

## **Пояснительная записка. (География 6 класс.ФГОС)**

Рабочая программа по географии для 6 класса составлена на основе:

- Федерального государственного образовательного стандарта общего образования;
- Требований к результатам освоения основной образовательной программы основного общего образования, представленных в федеральном государственном образовательном стандарте, общего образования второго поколения;
- Программа основного общего образования по географии 5-9 класс А.А.Летягин, И.В.Душина, В.Б.Пятунин, Е.А.Таможняя, М.,. Вентана-Граф 2013г
- Программы развития и формирования универсальных учебных действий;

В рабочей программе соблюдается преемственность с примерными программами начального общего образования, в том числе и в использовании основных видов учебной деятельности обучающихся.

Вклад географии как учебного предмета в достижение целей основного общего образования трудно переоценить. География - предмет, содержание которого одновременно охватывает в единстве и во взаимосвязи многие аспекты естественного и гуманитарно-общественного научного знания. Такое положение географии обеспечивает формирование у учащихся:

- целостного восприятия мира как иерархии формирующихся и развивающихся по определенным законам взаимосвязанных природно-общественных территориальных систем;
- комплексного представления о географической среде как среде обитания (жизненном пространстве) человечества на основе их ознакомления с особенностями жизни и хозяйства людей в разных географических условиях;
- умения ориентироваться в пространстве на основе специфических географических средств (план, карта и т.д.), а также использовать географические знания для организации своей жизнедеятельности;
- умения организации собственной жизни в соответствии с гуманистическими, экологическими, демократическими и другими принципами как основными ценностями географии;
- социально значимых качеств личности: гражданственность, патриотизм; гражданскую и социальную солидарность и партнерство; гражданскую, социальную и моральную ответственность; адекватное восприятие ценностей гражданского общества; заботу о поддержании межэтнического мира и согласия; трудолюбие.
- предпрофильной ориентации.

В программе для основной школы в учебном курсе географии преобладают различные виды деятельности на уровне целей, требований к результатам обучения и основных видов деятельности ученика.

Целями и задачами изучения географии в основной школе являются:

- ✓ формирование системы географических знаний как компонента научной картины мира;
- ✓ познание на конкретных примерах многообразия современного географического пространства на разных его уровнях (от локального до глобального), что позволяет сформировать географическую картину мира;
- ✓ понимание особенностей взаимодействия человека и природы на современном этапе его развития с учетом исторических факторов;
- ✓ познание характера, сущности и динамики главных природных, экологических, социально-экономических, геополитических и иных процессов, происходящих в географическом пространстве России и мира;

- ✓ понимание главных особенностей взаимодействия природы и общества на современном этапе его развития, значения охраны окружающей среды и рационального природопользования, осуществления стратегии устойчивого развития в масштабах России и мира;
- ✓ формирование системы интеллектуальных, практических, универсальных учебных, оценочных, коммуникативных умений, обеспечивающих безопасное, социально и экологически целесообразное поведения в окружающей среде;
- ✓ формирование общечеловеческих ценностей, связанных с пониманием значимости географического пространства для человека, с заботой о сохранении окружающей среды для жизни на Земле;
- ✓ понимание закономерностей размещения населения и территориальной организации хозяйства в связи с природными, социально-экономическими и экологическими факторами, зависимости проблем адаптации и здоровья человека от географических условий проживания;
- ✓ глубокое и всестороннее изучение географии России, включая различные виды ее географического положения, природу, население, хозяйство, регионы, особенности природопользования в их взаимозависимости;
- ✓ формирование опыта жизнедеятельности через усвоенные человечеством научные общекультурные достижения (карта, космические снимки, путешествия, наблюдения традиции, использование приборов и техники), способствующие изучению, освоению и сохранению географического пространства;
- ✓ формирование опыта ориентирования в географическом пространстве с помощью различных способов (план, карта, приборы, объекты природы и др.), обеспечивающих реализацию собственных потребностей, интересов, проектов;
- ✓ формирование опыта творческой деятельности по реализации познавательных, социально-коммуникативных потребностей на основе создания собственных географических продуктов (схемы, проекты, компьютерные программы, презентации);
- ✓ выработка у обучающихся понимания общественной потребности в географических знаниях, а также формирование у них отношения к географии как возможной области будущей практической деятельности.

## **Общая характеристика курса географии**

География в основной школе — учебный предмет, формирующий у учащихся систему комплексных социально ориентированных знаний о Земле как о планете людей, закономерностях развития природы, размещении населения и хозяйства, об особенностях, о динамике и территориальных следствиях главных природных, экологических, социально-экономических и иных процессов, протекающих в географическом пространстве, проблемах взаимодействия общества и природы, об адаптации человека к географическим условиям проживания, о географических подходах к устойчивому развитию территорий.

### **Ценностные ориентиры содержания учебного предмета**

Школьный курс географии играет важную роль в реализации основной цели современного российского образования — формировании всесторонне образованной, инициативной и успешной личности, обладающей системой современных мировоззренческих взглядов, ценностных ориентации, идейно-нравственных, культурных и этических принципов и норм поведения. В этой связи важнейшей методологической установкой, в значительной мере определяющей отбор и интерпретацию содержания курса географии, является установка на формирование в его рамках системы базовых национальных ценностей **как основы**

**воспитания, духовно-нравственного развития и социализации подрастающего поколения.** В ходе обучения географии у выпускников основной школы должны быть сформированы:

- ✓ ценностные ориентации, отражающие их индивидуально-личностные позиции:
- осознание себя как члена общества на глобальном, региональном и локальном уровнях (житель планеты Земля, гражданин Российской Федерации, житель своего региона);
- осознание выдающейся роли и места России как части мирового географического пространства;
- осознание единства географического пространства России как среды обитания всех населяющих ее народов, определяющей общность их исторических судеб;
- осознание целостности географической среды во взаимосвязи природы, населения и хозяйства Земли, материков, их крупных районов и стран;
- осознание значимости и общности глобальных проблем человечества и готовность солидарно противостоять глобальным вызовам современности;
- ✓ гармонично развитые социальные чувства и качества:
- патриотизм, принятие общих национальных, духовных и нравственных ценностей;
- любовь к своему Отечеству, местности, своему региону;
- гражданственность, вера в Россию, чувство личной ответственности за Родину перед современниками и будущими поколениями;
- уважение к природе, истории, культуре России, национальным особенностям, традициям и образу жизни российского и других народов, толерантность;
- эмоционально-ценностное отношение к окружающей среде, осознание необходимости ее сохранения и рационального использования.

### **Описание места учебного предмета в учебном плане**

География в основной школе изучается с 5 по 7 классы. Общее число учебных часов за три года обучения — 140, из них по 35 ч (1 ч в неделю) в 5 и 6 классах и 70 ч (2 ч в неделю) в 7 классах.

Содержание курса географии в основной школе является базой для изучения общих географических закономерностей, теорий, законов, гипотез в старшей школе. Таким образом, содержание курса в основной школе представляет собой базовое звено в системе непрерывного географического образования и является основой для последующей уровневой и профильной дифференциации.

<b>Класс</b>	<b>Кол-во часов в неделю</b>	<b>Кол-во учебных недель</b>	<b>Всего часов за учебный год</b>
6 класс	1	35	35

## **Личностные, метапредметные и предметные результаты освоения конкретного учебного предмета**

**Личностным результатом** обучения географии в основной школе является формирование всесторонне образованной, инициативной и успешной личности, обладающей системой современных мировоззренческих взглядов, ценностных ориентаций, идейно-нравственных, культурных и этических принципов и норм поведения.

Важнейшие **личностные** результаты обучения географии:

– ценностные ориентации выпускников основной школы, отражающие их индивидуально-личностные позиции:

- гуманистические и демократические ценностные ориентации, готовность следовать этическим нормам поведения в повседневной жизни и производственной деятельности;
- осознание себя как члена общества на глобальном, региональном и локальном уровнях (житель планеты Земля, гражданин Российской Федерации, житель конкретного региона);
- осознание целостности природы, населения и хозяйства Земли, материков, их крупных районов и стран;
- представление о России как субъекте мирового географического пространства, её месте и роли в современном мире;
- осознание единства географического пространства России как единой среды обитания всех населяющих ее народов, определяющей общность их исторических судеб;
- осознание значимости и общности глобальных проблем человечества;

– гармонично развитые социальные чувства и качества:

- умение оценивать с позиций социальных норм собственные поступки и поступки других людей;
- эмоционально-ценностное отношение к окружающей среде, необходимости ее сохранения и рационального использования;
- патриотизм, любовь к своей местности, своему региону, своей стране;
- уважение к истории, культуре, национальным особенностям, традициям и образу жизни других народов, толерантность;
- готовность к осознанному выбору дальнейшей профессиональной траектории в соответствии с собственными интересами и возможностями;

– образовательные результаты – овладение на уровне общего образования законченной системой географических знаний и умений, навыками их применения в различных жизненных ситуациях.

**Средством развития** личностных результатов служит учебный материал и прежде всего продуктивные задания учебника, нацеленные на понимание собственной деятельности и сформированных личностных качеств:

- умение формулировать своё отношение к актуальным проблемным ситуациям;
- умение толерантно определять своё отношение к разным народам;
- умение использовать географические знания для адаптации и созидательной деятельности.

**Метапредметными** результатами изучения курса «География» является формирование универсальных учебных действий (УУД).

**Регулятивные УУД:**

- способности к самостоятельному приобретению новых знаний и практических умений, умения управлять своей познавательной деятельностью;
  - умения организовывать свою деятельность, определять её цели и задачи, выбирать средства реализации цели и применять их на практике, оценивать достигнутые результаты;
- 6 классы**

- самостоятельно обнаруживать и формулировать учебную проблему, определять цель учебной деятельности, выбирать тему проекта;
- выдвигать версии решения проблемы, осознавать конечный результат, выбирать из предложенных и искать самостоятельно средства достижения цели;
- составлять (индивидуально или в группе) план решения проблемы (выполнения проекта);
- работая по плану, сверять свои действия с целью и, при необходимости, исправлять ошибки самостоятельно;
- в диалоге с учителем совершенствовать самостоятельно выработанные критерии оценки.

### **Познавательные УУД:**

- формирование и развитие посредством географического знания познавательных интересов, интеллектуальных и творческих способностей учащихся;
- умения вести самостоятельный поиск, анализ, отбор информации, ее преобразование, сохранение, передачу и презентацию с помощью технических средств и информационных технологий:

#### **6- классы**

- анализировать, сравнивать, классифицировать и обобщать факты и явления. выявлять причины и следствия простых явлений;
- осуществлять сравнение, сериацию и классификацию, самостоятельно выбирая основания и критерии для указанных логических операций; строить классификацию на основе дихотомического деления (на основе отрицания);
- строить логическое рассуждение, включающее установление причинно-следственных связей;
- создавать схематические модели с выделением существенных характеристик объекта;
- составлять тезисы, различные виды планов (простых, сложных и т.п.); преобразовывать информацию из одного вида в другой (таблицу в текст и пр.);
- вычитывать все уровни текстовой информации;
- уметь определять возможные источники необходимых сведений, производить поиск информации, анализировать и оценивать её достоверность.

### **Коммуникативные УУД:**

#### **6 классы**

- самостоятельно организовывать учебное взаимодействие в группе (определять общие цели, распределять роли, договариваться друг с другом и т.д.)..

**Средством формирования** коммуникативных УУД служат технология проблемного диалога (побуждающий и подводящий диалог) и организация работы в малых группах, а также использование на уроках элементов технологии продуктивного чтения.

## Планируемые результаты изучения курса «География»

### 6 класс

- осознание роли географии в познании окружающего мира:
  - объяснять роль различных источников географической информации.
- освоение системы географических знаний о природе, населении, хозяйстве мира:
  - объяснять географические следствия формы, размеров и движения Земли;
  - объяснять воздействие Солнца и Луны на мир живой и неживой природы;
  - выделять, описывать и объяснять существенные признаки географических объектов и явлений;
  - определять географические процессы и явления в геосферах, взаимосвязи между ними, их изменения в результате деятельности человека;
  - различать типы земной коры; выявлять зависимость рельефа от воздействия внутренних и внешних сил;
  - выявлять главные причины различий в нагревании земной поверхности;
  - выделять причины стихийных явлений в геосферах.
- использование географических умений:
  - находить в различных источниках и анализировать географическую информацию;
  - составлять описания различных географических объектов на основе анализа разнообразных источников географической информации;
  - применять приборы и инструменты для определения количественных и качественных характеристик компонентов природы.
- использование карт как моделей:
  - определять на карте местоположение географических объектов.
- понимание смысла собственной деятельности:
  - формулировать своё отношение к природным и антропогенным причинам изменения окружающей среды;
  - использовать географические знания для осуществления мер по сохранению природы и защите людей от стихийных природных и техногенных явлений;
  - приводить примеры использования и охраны природных ресурсов, адаптации человека к условиям окружающей среды.

### Содержание курса и планируемые результаты. 6 класс (35 часов)

Содержание курса географии в 6 классе является базой для изучения общих географических закономерностей, теорий, законов, гипотез в основной и старшей школе. Таким образом, содержание курса в 6 классе основной школы представляет собой базовое звено в системе непрерывного географического образования и является основой для последующей уровневой и профильной дифференциации.

#### Раздел «Географическое познание нашей планеты»

**Тема: Что изучает география. Географические исследования.** Начало географического познания Земли. География в Средние века. География в античное время. Развитие картографии. Картографический метод. Расширение географического кругозора. География в античное время. Великие географические открытия в Средние века. Открытия викингов. Торговые пути в Азию Географические открытия и исследования в XVI–XIX вв.

Современные географические исследования. Географические достижения в Китае и на арабском Востоке. Три пути в Индию. Первое кругосветное плавание. Продолжение эпохи Великих географических открытий. Первые научные экспедиции. Экспедиционный метод в географии. Исследование полярных областей Земли. Изучение Мирового океана. Космическое землеведение

***Планируемые результаты изучения раздела:***

Знать и объяснять существенные признаки понятий: «географический объект», географические исследования. Использовать данные понятия для решения учебных задач. Приводить примеры выдающихся географических открытий и путешествий. Отбирать источники географической информации для определения высоты Солнца над горизонтом, для объяснения происхождения географических названий. Оценивать прогноз погоды, составленный по народным приметам. Применять изображения Земли из космоса для определения географических объектов и их состояний.

**Раздел «Изображения земной поверхности»**

**Тема: «План местности»** Изображение местности первыми людьми. Различные способы изображения местности. Дистанционный метод изучения Земли. Определение расстояний на местности различными способами. Ориентирование на местности; определений направлений. Ориентиры и ориентирование на местности с помощью компаса. Азимут.

Способы определения расстояний на местности, их изображение на плане. Масштаб. Виды планов и их использование. Разнообразие планов (план города, туристические планы, военные и исторические, автомобильные и транспортные планы) Способы построения планов местности, маршрутная и полярная съемки. Условные знаки. Абсолютная и относительная высота. Изображение на плане местности неровностей земной поверхности: горизонтали, отметки высот. Значение планов местности в практической деятельности человека. Топографический план и топографическая карта. Масштаб топографической карты. Как составляют топографические планы и карты. Инструментальная и глазомерная, полярная и маршрутная съёмка местности физического плана и карты. Условные знаки плана и карты. Главная точка условного знака. Изображение рельефа на топографических планах и картах. Абсолютная высота точек земной поверхности. Способы показа рельефа на топографических картах. Горизонтالي и бергштрихи.

***Планируемые результаты изучения темы:***



Знать и объяснять существенные признаки понятий: «план местности», «азимут», «масштаб», «географическая карта», «абсолютная и относительная высота». Использовать понятия «план местности», «азимут», «масштаб», «географическая карта», «абсолютная и относительная высота» для решения учебных задач по ориентированию на местности, по проведению глазомерной съемки местности, по составлению плана местности (маршрута), по определению относительных высот на местности и абсолютных высот по карте, по чтению плана и карты. Устанавливать взаимосвязи между густотой горизонталей и крутизной холмов. Выделять, описывать и объяснять существенные признаки плана, глобуса, географических карт, их различия по содержанию, масштабу и способам картографического изображения. Определять по плану, по карте расстояния, направления, абсолютные и относительные высоты точек, географические координаты и местоположение географических объектов.

### **Тема: «Глобус и географическая карта - модели земной поверхности»**

Метод моделирования в географии. Глобус - модель Земли. Изображение поверхности Земли на глобусе. Масштаб и градусная сеть глобуса и карты (географические полюсы, меридианы и параллели, тропики и полярные круги). Географические координаты. Географическая широта и географическая долгота, их обозначения на глобусе. Определение расстояний и высот по глобусу. Примеры способов определения расстояний по глобусу. Ориентирование глобуса. Способы изображения рельефа на глобусе. Изогипсы и изобаты. Шкала высот и глубин Географическая карта. Способы перехода от сферической поверхности глобуса к плоскости географической карты. Картографические проекции. Масштаб географической карты. Линии градусной сетки на картах. Примеры работы с географическими картами.

Географические карты и навигация в жизни человека. Условные знаки мелкомасштабных географических карт. Разнообразие географических карт и их использование людьми разных профессий. Географический атлас. Система космической навигации

Изображение на географических картах неровностей земной поверхности. Шкала высот и глубин. Географические карты как источник информации. Сходства и различия плана местности и географической карты. Значение карт в деятельности человека. Географические атласы. Аэрофотоснимки, снимки Земли из космоса.

### ***Планируемые результаты изучения темы:***

Использовать приобретенные знания и умения для чтения карт различного содержания. Для ориентирования на местности и проведения съемок ее участков. Проводить самостоятельный поиск географической информации о своей местности из разных источников. Работать со школьным глобусом: определять масштаб, измерять длину экватора и меридианов, определять расстояния между объектами, протяжённость Африки с севера на юг. Определять географические долготы. Определять положение географического центра России по географическим координатам

## **Раздел «Геосферы Земли»**

### **Тема: «Литосфера»**

Минералы. Минералы и их свойства. Ильменский минералогический заповедник  
Выветривание и перемещение горных пород Разрушение и изменение горных пород и минералов под действием внешних процессов. Виды выветривания. Деятельность ветра, воды и льда по перемещению и откладыванию обломочного материала. Деятельность человека, преобразующая земную поверхность. Рельеф земной поверхности. Горы суши

Формирование рельефа земной поверхности как результат действия внутренних и внешних сил. Горный рельеф. Различия гор по высоте. Высочайшие горы мира. Равнины и плоскогорья суши Равнинный рельеф. Разнообразие равнин по высоте. Формы равнинного рельефа. Крупнейшие по площади равнины мира. Рельеф дна Мирового океана

Как изучают рельеф океанического дна. Части подводных окраин материков. Срединно-океанические хребты. Ложе океана, его рельеф

### ***Планируемые результаты изучения темы***

Использовать понятия «литосфера», «земная кора», «рельеф», «горы», «равнины» для решения учебных задач по созданию модели внутреннего строения Земли.

Выделять, описывать и объяснять существенные признаки вулканов, землетрясений, минералов и горных пород. Составлять описание гор и равнин, их географического положения. Использовать приобретенные знания и умения для чтения физических карт, для оценки интенсивности землетрясений. Проводить самостоятельный поиск географической информации о своей местности из разных источников.

Работать с коллекцией минералов и горных пород. Описывать свойства одного минерала, определять его твёрдость. Заочно знакомиться с известняковыми пещерами. Готовить и проводить опыт по выращиванию сталактита и сталагмита. Описывать географическое положение заданного объекта по глобусу или физической карте на основе плана с примерами. Составлять план описания географического объекта. Описывать

географическое положение низменности по глобусу или физической карте на основе плана с примерами.

### **Тема: «Атмосфера»**

Атмосфера, ее состав, строение и значение. Как нагревается атмосферный воздух  
Распределение солнечных лучей в атмосфере Земли. Подстилающая поверхность.  
Нагрев поверхности суши и океана. Как нагревается атмосферный воздух. Изменение температуры воздуха в течение суток. Суточная амплитуда температуры воздуха.

Атмосферное давление. Что такое атмосферное давление и как его измеряют.  
Изменение атмосферного давления с высотой. Сведения о температуре воздуха и атмосферном давлении на карте погоды

Движение воздуха Восходящие и нисходящие потоки воздуха. Ветер — движение воздуха вдоль земной поверхности. Направление и скорость ветра. Сведения о ветре на карте погоды. Роза ветров. Бризы. Муссоны.

Вода в атмосфере Водяной пар. Влажность воздуха. Абсолютная и относительная влажность воздуха. Изменение относительной влажности воздуха с высотой. Уровень конденсации. Образование облаков. Облака и их виды. Туман. Образование и выпадение осадков. Виды атмосферных осадков. Измерение осадков. Сведения об облаках и осадках на карте погоды. Изменение количества осадков в течение года

Климат Что такое климат. Причины разнообразия климата на Земле. Как рассчитывают климатические показатели

### ***Планируемые результаты изучения темы***

Знать и объяснять существенные признаки понятий: «атмосфера», «ветер», «атмосферные осадки», «погода», «климат». Использовать понятия «атмосфера», «ветер», «атмосферные осадки», «погода», «климат» для решения учебных задач по определению атмосферного давления, по созданию самодельных метеорологических измерителей, по определению суточной температуры воздуха, по определению условий образования тумана, по выявлению причин особенностей годового распределения осадков на Земле. Устанавливать взаимосвязи между характером подстилающей поверхности и температурой воздуха, между температурой воздуха и атмосферным давлением, между атмосферным давлением и скоростью ветра. Приводить примеры ветров различного направления, видов облаков, видов атмосферных осадков, редких явлений в атмосфере, стихийных природных бедствий в атмосфере и возможных действий в чрезвычайных ситуациях. Отбирать источники географической информации для составления описаний погоды, для объяснения

причин разнообразия климата на Земле. Составлять описание результатов наблюдений фактической погоды и будущего состояния атмосферы. Определять по статистическим данным значение амплитуды температуры воздуха, характер годового хода атмосферных осадков, преобладающее направление ветров. Использовать приобретенные знания и умения для чтения карт погоды, для определения температуры и давления воздуха, направления и скорости ветра, видов облаков и атмосферных осадков, для определения относительной высоты по разности атмосферного давления. Проводить самостоятельный поиск географической информации о своей местности из разных источников.

### **Тема: «Гидросфера»**

Воды Мирового океана Солёность и температура морской воды. Движения морских вод: течения, приливы и отливы. Тёплые и холодные течения

Воды суши Река. Речная долина. Питание и режим реки. Озера. Подземные воды. Болота. Озеро. Происхождение озёрных котловин. Питание озёр. Многолетняя мерзлота. Подземные воды. Условия образования межпластовых вод. Болота

#### ***Планируемые результаты изучения темы:***

Знать и объяснять существенные признаки понятий: «гидросфера», «океан», «море», «река», «озеро». Использовать понятия «гидросфера», «океан», «море», «река», «озеро» для решения учебных задач по созданию модели глобального океанического конвейера, по созданию модели родника, по определению положения бассейна реки и водораздела между речными бассейнами. Устанавливать взаимосвязи между формами рельефа земной поверхности и характером реки, составом горных пород и скоростью просачивания воды. Приводить примеры равнинных и горных рек, озёр по солёности озерных вод и происхождению озерных котловин, стихийных природных бедствий в гидросфере и возможных действий в чрезвычайных ситуациях. Отбирать источники географической информации для составления описаний океанов и рек, объяснения происхождения географических названий океанов, морей, рек и озёр.

### **Тема: «Биосфера и почвенный покров»**

Биологический круговорот. Почва Биологический круговорот веществ. Почва. Образование почвы. Плодородие почв. Почвенные организмы. В.В. Докучаев. Рождение науки о почвах. Изучать механический состав и кислотность почвы на пришкольном участке. Отражать результаты исследования почвенных образцов в «Дневнике географо-следопыта»

#### ***Планируемые результаты изучения темы:***

Уметь определять механический состав и кислотность почвы. **Использовать** результаты исследования в практической деятельности.

### **Тема: «Географическая оболочка Земли»**

Взаимосвязь оболочек Земли. Географическая оболочка. Круговорот вещества на Земле. Природно-территориальный комплекс. Географическая оболочка Земли. А.А. Григорьев о географической оболочке. Состав и строение географической оболочки. Появление и развитие человечества в географической оболочке. Расселение человека на Земле. Образование рас в разных природных условиях

### **Планируемые результаты изучения темы**

Знать и объяснять существенные признаки понятий: «географическая оболочка», «природно-территориальный комплекс», «раса». Использовать понятия «географическая оболочка», «гидросфера», «атмосфера», «биосфера», «природно-территориальный комплекс», «раса» для решения учебных задач по выявлению характера взаимодействия геосфер, по определению представителей отдельных рас. Устанавливать взаимосвязи между оболочками Земли. Приводить примеры представителей различных рас. Составлять описание представителей различных рас.

### **Учебно- тематический план**

<b>№ раздела</b>	<b>Наименование разделов</b>	<b>Всего часов</b>	<b>Виды учебной деятельности</b>
<b>1</b>	<b>Введение. Географическое познание нашей планеты</b>	<b>6</b>	Сопоставляют географические следствия движения Земли, географические явления и процессы в геосферах.
<b>2</b>	<b>План местности</b>	<b>6</b>	Выявляют на глобусе и карте полушарий элементы градусной сети. Определяют направления и географические координаты с помощью параллелей и меридианов.
<b>3</b>	<b>Глобус и географическая карта-модели земной поверхности</b>	<b>6</b>	Сравнивают планы местности и географические карты. Определяют направления и расстояния между географическими объектами по планам и картам с помощью линейного, именованного и численного масштаба. Определяют направления по компасу, азимут на объекты, расстояния с помощью шагов и дальномера

4	Геосферы земли	15	Сравнивают свойства горных пород различного происхождения. Составляют характеристику разных форм рельефа. Устанавливают зависимость распространения крупнейших форм рельефа Земли – материков и впадин океанов – от строения земной коры. Выявляют особенности воздействия человека на земную твердь.
	Литосфера	5	Выявляют роль содержащихся в воздухе газов для природных процессов. Вычерчивают и анализируют графики изменения температуры в течение суток на основе данных дневников наблюдений погоды. Выявляют зависимость температуры от угла падения солнечных лучей, закономерность уменьшения средних температур от экватора к полюсам. Измеряют атмосферное давление с помощью барометра. Определяют причины образования ветров. Составляют характеристику воздушных масс с разными свойствами. Описывают по карте погоды количественные и качественные показатели состояния атмосферы. Выявляют особенности воздействия воздуха на жизнь и хозяйственную деятельность людей.
	Атмосфера	6	Выделяют и характеризуют исключительные свойства воды. Анализируют схему «Круговорот воды в природе». Решают познавательные задачи по выявлению причин образования ледников и многолетней мерзлоты. (Составляют описание реки по плану на основе анализа карты. Составляют характеристику равнинной (горной) реки по плану. Выявляют особенности воздействия мира земных вод на жизнь и хозяйственную деятельность людей.
	Гидросфера	2	Выявляют роль разных групп организмов в переносе веществ на основе анализа схемы биологического круговорота.
	Биосфера и почвенный покров	1	

			Сравнивают приспособленные особенности отдельных групп организмов к среде обитания.
	Географическая оболочка Земли	1	Описывать изменения природы в результате хозяйственной деятельности человека на примере своей местности.
	Обобщение	2	
<b>Итого</b>		<b>35</b>	

### **Описание учебно-методического и материально-технического обеспечения образовательного процесса**

#### **В учебно-методический комплект входят:**

1. Учебник «ГЕОГРАФИЯ» 6 класс А.А. Летагин, И. В. Душина.Т.Л. Смоктунович., «Вентана- Граф», 2014г.
  2. *Рабочая тетрадь: 5,6,7 классы* А.А. Летагин, И. В. Душина., «Вентана- Граф», 2014г.
  3. Атлас «ГЕОГРАФИЯ» ; И.В.Душина, А.А.Летагин., «Вентана- Граф», 2013г
  4. Контурная карта «ГЕОГРАФИЯ»; И. В. Душина, «Вентана- Граф», 2014г
  5. Географические карты.
- Дидактический материал** – карточки с заданиями, тесты.

#### **Литература, использованная при подготовке программы:**

- 1 Программы для 5-9 классов общеобразовательных учреждений, рекомендовано Министерством образования и науки Российской Федерации
  2. Федеральный компонент государственного стандарта общего образования.2004г;
  3. программа по географии 5-9 классы; А.А.Летагин, И.В.Душина, В.Б.Пятунин, Е.А.Таможня., «Вентана- Граф», 2013г (диск с тематическим планированием).
- Рабочая программа ориентирована на использование **УМК:**

#### **Дополнительная литература.**

- Никитина Н.А. Поурочные разработки по географии. Физическая география 5-7 класс - М. Вако. 2013г
- Энциклопедия для детей: География. – М.: Аванта+, 2000.
- Аржанов С. П. – Занимательная география – М.: Просвещение, 2008.
- Вагнер Б.Б. - По океанам и континентам, Хрестоматия - М.: Московский Лицей, 2001.
- Томилин А.М. – Как люди открывали мир – М.: Просвещение, 2008.
- Яворовская И. – Занимательная география – Р.- на - Д.: Феникс, 2007.
- Е. А. Жижина. Поурочные разработки по географии: Природа России: 8 класс.- М. : «ВАКО», 2006

#### **Объекты и средства материально-технического обеспечения образовательного процесса:**

### **Технические средства обучения (средства ИКТ):**

1. Персональный компьютер - рабочее место учителя и учащихся.
2. Мультимедиапроектор.

### **Наглядно-печатные пособия:**

- Портреты набор «Путешественники», набор «Ученые-географы»;
- Географические карты (мира, отдельных областей земного шара, комплексные, политические, физические, России), печатные раздаточные пособия, статистические материалы, рисунки и тексты, комплекты таблиц демонстрационных по географии, портреты ученых-географов и путешественников.
- Приборы практические : компасы, комплект топографических инструментов (учебный)
- Цифровые измерительные приборы: термометр, барометр,
- Объекты натуральные: гербарии культурных и дикорастущих растений, коллекции «Горные породы и минералы», «Полезные ископаемые».
- Модели, макеты, муляжи: глобусы, теллурий, рельефные модели : «Формы рельефа», «Образование вулкана», «Речная система».
- Коллекции.: Коллекция горных пород и минералов, коллекция полезных ископаемых различных типов, шкала твердости Мооса, набор раздаточных образцов к коллекции горных пород и минералов.

### **Планируемые результаты изучения учебного предмета «География»:**

#### **Источники географической информации**

Ученик научится:

- использовать различные источники географической информации (картографические, статистические, текстовые, видео- и фотоизображения, компьютерные базы данных) для поиска и извлечения информации, необходимой для решения учебных и практико-ориентированных задач;
- анализировать, обобщать и интерпретировать географическую информацию;
- находить и формулировать по результатам наблюдений (в том числе инструментальных) зависимости и закономерности;
- определять и сравнивать качественные и количественные показатели, характеризующие географические объекты, процессы и явления, их положение в пространстве по географическим картам разного содержания;
- выявлять в процессе работы с одним или несколькими источниками географической информации содержащуюся в них противоречивую информацию;
- составлять описания географических объектов, процессов и явлений с использованием разных источников географической информации;
- представлять в различных формах географическую информацию, необходимую для решения учебных и практико-ориентированных задач.

Ученик получит возможность научиться:

- ориентироваться на местности при помощи топографических карт и современных навигационных приборов;
- читать космические снимки и аэрофотоснимки, планы местности и географические карты;
- строить простые планы местности;
- создавать простейшие географические карты различного содержания;
- моделировать географические объекты и явления при помощи компьютерных программ.

#### **Природа Земли и человек**

Ученик научится:



- различать изученные географические объекты, процессы и явления, сравнивать географические объекты, процессы и явления на основе известных характерных свойств и проводить их простейшую классификацию;

- использовать знания о географических законах и закономерностях, о взаимосвязях между изученными географическими объектами, процессами и явлениями для объяснения их свойств, условий протекания и географических различий;

- проводить с помощью приборов измерения температуры, влажности воздуха, атмосферного давления, силы и направления ветра, абсолютной и относительной высоты, направления и скорости течения водных потоков;

- оценивать характер взаимосвязи деятельности человека и компонентов природы в разных географических условиях с точки зрения концепции устойчивого развития.

Выпускник получит возможность научиться:

- использовать знания о географических явлениях в повседневной жизни для сохранения здоровья и соблюдения норм экологического поведения в быту и окружающей среде;

- приводить примеры, иллюстрирующие роль географической науки в решении социально-экономических и геоэкологических проблем человечества; примеры практического использования географических знаний в различных областях деятельности;

- воспринимать и критически оценивать информацию географического содержания в научно-популярной литературе и СМИ;

- создавать письменные тексты и устные сообщения о географических явлениях на основе нескольких источников информации, сопровождать выступление презентацией.

Население Земли

Ученик научится:

- различать изученные демографические процессы и явления, характеризующие динамику численности населения Земли, отдельных регионов и стран;

- сравнивать особенности населения отдельных регионов и стран;

- использовать знания о взаимосвязях между изученными демографическими процессами и явлениями для объяснения их географических различий;

- проводить расчёты демографических показателей;

- объяснять особенности адаптации человека к разным природным условиям.

Ученик получит возможность научиться:

- приводить примеры, иллюстрирующие роль практического использования знаний о населении в решении социально-экономических и геоэкологических проблем человечества, стран и регионов;

- самостоятельно проводить по разным источникам информации исследование, связанное с изучением населения.

Материки, океаны и страны

Ученик научится:

- различать географические процессы и явления, определяющие особенности природы и населения материков и океанов, отдельных регионов и стран;

- сравнивать особенности природы и населения, материальной и духовной культуры регионов и отдельных стран;

- оценивать особенности взаимодействия природы и общества в пределах отдельных территорий;

- описывать на карте положение и взаиморасположение географических объектов;

- объяснять особенности компонентов природы отдельных территорий;

- создавать письменные тексты и устные сообщения об особенностях природы, населения и хозяйства изученных стран на основе нескольких источников информации, сопровождать выступление презентацией.

Ученик получит возможность научиться:

- выдвигать гипотезы о связях и закономерностях событий, процессов, происходящих в географической оболочке;

- сопоставлять существующие в науке точки зрения о причинах происходящих глобальных изменений климата;
- оценить положительные и негативные последствия глобальных изменений климата для отдельных регионов и стран;
- объяснять закономерности размещения населения и хозяйства отдельных территорий в связи с природными и социально-экономическими факторами.

### **Критерии и нормы оценки знаний, умений и навыков обучающихся применительно к различным формам контроля знаний**

Результатом проверки уровня усвоения учебного материала является отметка. При оценке знаний учащихся предполагается обращать внимание на правильность, осознанность, логичность и доказательность в изложении материала, точность использования географической терминологии, самостоятельность ответа. Оценка знаний предполагает учёт индивидуальных особенностей учащихся, дифференцированный подход к организации работы.

#### **Устный ответ.**

**Оценка "5"** ставится, если ученик:

1. Показывает глубокое и полное знание и понимание всего объёма программного материала; полное понимание сущности рассматриваемых понятий, явлений и закономерностей, теорий, взаимосвязей;
2. Умеет составить полный и правильный ответ на основе изученного материала; выделять главные положения, самостоятельно подтверждать ответ конкретными примерами, фактами; самостоятельно и аргументировано делать анализ, обобщения, выводы. Устанавливать межпредметные (на основе ранее приобретенных знаний) и внутрипредметные связи, творчески применять полученные знания в незнакомой ситуации. Последовательно, чётко, связно, обоснованно и безошибочно излагать учебный материал; давать ответ в логической последовательности с использованием принятой терминологии; делать собственные выводы; формулировать точное определение и истолкование основных понятий, законов, теорий; при ответе не повторять дословно текст учебника; излагать материал литературным языком; правильно и обстоятельно отвечать на дополнительные вопросы учителя. Самостоятельно и рационально использовать наглядные пособия, справочные материалы, учебник, дополнительную литературу, первоисточники; применять систему условных обозначений при ведении записей, сопровождающих ответ; использование для доказательства выводов из наблюдений и опытов;
3. Самостоятельно, уверенно и безошибочно применяет полученные знания в решении проблем на творческом уровне; допускает не более одного недочёта, который легко исправляет по требованию учителя; имеет необходимые навыки работы с приборами, чертежами, схемами и графиками, сопутствующими ответу; записи, сопровождающие ответ, соответствуют требованиям.
4. хорошее знание карты и использование ее, верное решение географических задач.

**Оценка "4"** ставится, если ученик:

1. Показывает знания всего изученного программного материала. Даёт полный и правильный ответ на основе изученных теорий; незначительные ошибки и недочёты при воспроизведении изученного материала, определения понятий дал неполные, небольшие неточности при использовании научных терминов или в выводах и обобщениях из наблюдений и опытов; материал излагает в определенной логической последовательности, при этом допускает одну негрубую ошибку или не более двух недочетов и может их исправить самостоятельно при требовании или при небольшой помощи преподавателя; в основном усвоил учебный материал; подтверждает ответ конкретными примерами; правильно отвечает на дополнительные вопросы учителя.

2. Умеет самостоятельно выделять главные положения в изученном материале; на основании фактов и примеров обобщать, делать выводы, устанавливать внутриспредметные связи. Применять полученные знания на практике в видоизменённой ситуации, соблюдать основные правила культуры устной речи и сопровождающей письменной, использовать научные термины;
3. В основном правильно даны определения понятий и использованы научные термины;
4. Ответ самостоятельный;
5. Наличие неточностей в изложении географического материала;
6. Определения понятий неполные, допущены незначительные нарушения последовательности изложения, небольшие неточности при использовании научных терминов или в выводах и обобщениях;
7. Связное и последовательное изложение; при помощи наводящих вопросов учителя восполняются сделанные пропуски;
8. Наличие конкретных представлений и элементарных реальных понятий изучаемых географических явлений;
9. Понимание основных географических взаимосвязей;
10. Знание карты и умение ей пользоваться;
11. При решении географических задач сделаны второстепенные ошибки.

**Оценка "3"** ставится, если ученик:

1. Усвоил основное содержание учебного материала, имеет пробелы в усвоении материала, не препятствующие дальнейшему усвоению программного материала;
2. Материал излагает несистематизированно, фрагментарно, не всегда последовательно;
3. Показывает недостаточную сформированность отдельных знаний и умений; выводы и обобщения аргументирует слабо, допускает в них ошибки.
4. Допустил ошибки и неточности в использовании научной терминологии, определения понятий дал недостаточно четкие;
5. Не использовал в качестве доказательства выводы и обобщения из наблюдений, фактов, опытов или допустил ошибки при их изложении;
6. Испытывает затруднения в применении знаний, необходимых для решения задач различных типов, при объяснении конкретных явлений на основе теорий и законов, или в подтверждении конкретных примеров практического применения теорий;
7. Отвечает неполно на вопросы учителя (упуская и основное), или воспроизводит содержание текста учебника, но недостаточно понимает отдельные положения, имеющие важное значение в этом тексте;
8. Обнаруживает недостаточное понимание отдельных положений при воспроизведении текста учебника (записей, первоисточников) или отвечает неполно на вопросы учителя, допуская одну-две грубые ошибки.
9. Слабое знание географической номенклатуры, отсутствие практических навыков работы в области географии (неумение пользоваться компасом, масштабом и т.д.);
10. Скудны географические представления, преобладают формалистические знания;
11. Знание карты недостаточное, показ на ней сбивчивый;

12. Только при помощи наводящих вопросов ученик улавливает географические связи.

**Оценка "2"** ставится, если ученик:

1. Не усвоил и не раскрыл основное содержание материала;
2. Не делает выводов и обобщений.
3. Не знает и не понимает значительную или основную часть программного материала в пределах поставленных вопросов;
4. Имеет слабо сформированные и неполные знания и не умеет применять их к решению конкретных вопросов и задач по образцу;
5. При ответе (на один вопрос) допускает более двух грубых ошибок, которые не может исправить даже при помощи учителя.

6. Имеются грубые ошибки в использовании карты.

**Оценка "1"** ставится, если ученик:

1. Не может ответить ни на один из поставленных вопросов;
2. Полностью не усвоил материал.

Примечание. По окончании устного ответа учащегося педагогом даётся краткий анализ ответа, объявляется мотивированная оценка. Возможно привлечение других учащихся для анализа ответа, самоанализ, предложение оценки.

#### **Оценка проверочных работ.**

**Оценка "5"** ставится, если ученик:

- выполнил работу без ошибок и недочетов;
- допустил не более одного недочета.

**Оценка "4"** ставится, если ученик выполнил работу полностью, но допустил в ней:

- не более одной негрубой ошибки и одного недочета;
- или не более двух недочетов.

**Оценка "3"** ставится, если ученик правильно выполнил не менее половины работы или допустил:

- не более двух грубых ошибок;
- или не более одной грубой и одной негрубой ошибки и одного недочета;
- или не более двух-трех негрубых ошибок;
- или одной негрубой ошибки и трех недочетов;
- или при отсутствии ошибок, но при наличии четырех-пяти недочетов.

**Оценка "2"** ставится, если ученик:

- допустил число ошибок и недочетов превосходящее норму, при которой может быть выставлена оценка "3";
- или если правильно выполнил менее половины работы.

Примечание.

Учитель имеет право поставить ученику оценку выше той, которая предусмотрена нормами, если учеником оригинально выполнена работа.

Оценки с анализом доводятся до сведения учащихся, как правило, на последующем уроке, предусматривается работа над ошибками, устранение пробелов.

#### **Критерии выставления оценок за проверочные тесты.**

1. Критерии выставления оценок за тест, состоящий из 10 вопросов.

Время выполнения работы: 10-15 мин.

Оценка «5» - 10 правильных ответов, «4» - 7-9, «3» - 5-6, «2» - менее 5 правильных ответов.

2. Критерии выставления оценок за тест, состоящий из 20 вопросов.

Время выполнения работы: 30-40 мин.

Оценка «5» - 18-20 правильных ответов, «4» - 14-17, «3» - 10-13, «2» - менее 10 правильных ответов.

#### **Оценка качества выполнения практических и самостоятельных работ по географии.**

##### **Отметка "5"**

Практическая или самостоятельная работа выполнена в полном объеме с соблюдением необходимой последовательности. Учащиеся работали полностью самостоятельно: подобрали необходимые для выполнения предлагаемых работ источники знаний, показали необходимые для проведения практических и самостоятельных работ теоретические знания, практические умения и навыки. Работа оформлена аккуратно, в оптимальной для фиксации результатов форме. Форма фиксации материалов может быть предложена учителем или выбрана самими учащимися.

##### **Отметка "4"**

Практическая или самостоятельная работа выполнена учащимися в полном объеме и самостоятельно. Допускается отклонение от необходимой последовательности

выполнения, не влияющее на правильность конечного результата (перестановка пунктов типового плана при характеристике отдельных территорий или стран и т.д.). Используются указанные учителем источники знаний, включая страницы атласа, таблицы из приложения к учебнику, страницы из статистических сборников. Работа показала знание основного теоретического материала и овладение умениями, необходимыми для самостоятельного выполнения работы. Допускаются неточности и небрежность в оформлении результатов работы.

#### **Отметка "3"**

Практическая работа выполнена и оформлена учащимися с помощью учителя или хорошо подготовленных и уже выполнивших на "отлично" данную работу учащихся. На выполнение работы затрачено много времени (можно дать возможность доделать работу дома). Учащиеся показали знания теоретического материала, но испытывали затруднения при самостоятельной работе с картами атласа, статистическими материалами, географическими инструментами.

#### **Отметка "2"**

Выставляется в том случае, когда учащиеся оказались не подготовленными к выполнению этой работы. Полученные результаты не позволяют сделать правильных выводов и полностью расходятся с поставленной целью. Обнаружено плохое знание теоретического материала и отсутствие необходимых умений. Руководство и помощь со стороны учителя и хорошо подготовленных учащихся неэффективны из-за плохой подготовки учащегося.

### **Оценка работ, выполненных по контурной карте**

**Оценка «5»** ставится в том случае, если контурная карта заполнена аккуратно и правильно. Все географические объекты обозначены, верно. Контурная карта сдана на проверку своевременно

**Оценка «4»** ставится в том случае, если контурная карта в целом была заполнена правильно и аккуратно, но есть небольшие поправки или не указано местоположение 2-3 объектов

**Оценка «3»** ставится в том случае, если контурная карта имеет ряд недостатков, но правильно указаны основные географические объекты

#### **Оценка умений работать с картой и другими источниками географических знаний.**

**Отметка «5»** - правильный, полный отбор источников знаний, рациональное их использование в определенной последовательности; соблюдение логики в описании или характеристике географических территорий или объектов; самостоятельное выполнение и формулирование выводов на основе практической деятельности; аккуратное оформление результатов работы.

**Отметка «4»** - правильный и полный отбор источников знаний, допускаются неточности в использовании карт и других источников знаний, в оформлении результатов.

**Отметка «3»** - правильное использование основных источников знаний; допускаются неточности в формулировке выводов; неаккуратное оформление результатов.

**Отметка «2»** - неумение отбирать и использовать основные источники знаний; допускаются существенные ошибки в выполнении задания и в оформлении результатов.

#### **Требования к выполнению практических работ на контурной карте.**

Практические и самостоятельные работы на контурной карте выполняются с использованием карт атласа и учебника, а также описания задания к работе.

1. Чтобы не перегружать контурную карту, мелкие объекты обозначаются цифрами с последующим их пояснением за рамками карты (в графе: «условные знаки»).

2. При нанесении на контурную карту географических объектов используйте линии градусной сетки, речные системы, береговую линию и границы государств ( это нужно для ориентира и удобства, а также для правильности нанесения объектов).

3. Названия географических объектов старайтесь писать вдоль параллелей или меридианов, это поможет оформить карту более аккуратно (требование выполнять обязательно).

4. Не копируйте карты атласа, необходимо точно выполнять предложенные вам задания (избегайте нанесение «лишней информации»: отметка за правильно оформленную работу по предложенным заданиям может быть снижена на один балл в случае добавления в работу излишней информации)
5. Географические названия объектов подписывайте с заглавной буквы.
6. Работа должна быть выполнена аккуратно без грамматически ошибок (отметка за работу может быть снижена за небрежность и грамматические ошибки на один и более баллов).