


МУНИЦИПАЛЬНОЕ БЮДЖЕТНОЕ ОБЩЕОБРАЗОВАТЕЛЬНОЕ УЧРЕЖДЕНИЕ  
«СРЕДНЯЯ ОБЩЕОБРАЗОВАТЕЛЬНАЯ ШКОЛА № 3 г. ХАРАБАЛИ»

Принято

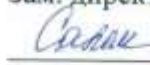
На заседании МО



«27» 08 2015 г.

Согласовано


Зам. директора по УВР



«27» 08 2015 г.

Утверждаю

Директор МБОУ «СОШ № 3 г. Харабали»



«27» 08 2015 г.



# Рабочая программа по географии 5 класс

## **Пояснительная записка. (География 5 класс, ФГОС)**

Рабочая программа по географии для 5 классов составлена на основе:

- Федерального государственного образовательного стандарта общего образования;
- Требований к результатам освоения основной образовательной программы основного общего образования, представленных в федеральном государственном образовательном стандарте, общего образования второго поколения;
- Программа основного общего образования по географии 5-9 класс А.А.Летягин, И.В.Душина, В.Б.Пятунин, Е.А.Таможняя, М.,. Вентана-Граф 2013г
- Программы развития и формирования универсальных учебных действий;

В рабочей программе соблюдается преемственность с примерными программами начального общего образования, в том числе и в использовании основных видов учебной деятельности обучающихся.

Рабочая программа предназначена для обучающихся 5 класса общеобразовательной школы основного общего образования (ФГОС). Рабочая программа составлена с учётом индивидуальных особенностей обучающихся класса.

Важным фактором психического развития в подростковом возрасте является общение со сверстниками, выделяемое в качестве ведущей деятельности этого периода. Между обучающимися достаточно ровные, в целом бесконфликтные отношения. Учитывая перечисленные особенности, при планировании учебного процесса значительное время отводится работе учащихся в парах и группах. Обучающихся в классе условно можно разделить на две группы: со средним уровнем способностей, высокой мотивацией к учению и уровнем способностей ниже среднего и пониженной мотивацией. Первая группа обучающихся проявляет желание и интерес к изучению предмета. С учётом этого в содержание уроков включён материал творческого характера, предлагаются дифференцированные задания как на этапе отработки УУД, так и на этапе контроля. Обучающиеся второй группы отличаются медленным темпом деятельности, с трудом вовлекаются в коллективную (групповую или парную) работу, стесняются давать ответы в устной форме, грамотной монологической речью не отличаются. Они не отличаются высоким уровнем самостоятельности в учебной деятельности и более успешны в работе по образцу, нежели чем в выполнении заданий творческого характера.

В работе с этими детьми будет применяться индивидуальный подход как при отборе учебного содержания, адаптируя его к интеллектуальным особенностям детей, так и при выборе форм и методов его освоения, которые должны соответствовать их развитию.

Цель предмета:

систематизация знаний о природе и человеке, подготовка учащихся к восприятию страноведческого курса с помощью рассмотрения причинно-следственных связей между географическими объектами и явлениями.

Задачи:

- актуализировать знания и умения школьников, сформированные у них при изучении курса «Окружающий мир»;
- развивать познавательный интерес учащихся 5 классов к объектам и процессам окружающего мира;
- научить применять знания о своей местности при изучении раздела «Природа Земли и человек»;
- научить устанавливать связи в системе географических знаний.

## Общая характеристика курса географии

География в основной школе — учебный предмет, формирующий у учащихся систему комплексных социально ориентированных знаний о Земле как о планете людей, закономерностях развития природы, размещении населения и хозяйства, об особенностях, о динамике и территориальных следствиях главных природных, экологических, социально-экономических и иных процессов, протекающих в географическом пространстве, проблемах взаимодействия общества и природы, об адаптации человека к географическим условиям проживания, о географических подходах к устойчивому развитию территорий.

### Ценностные ориентиры содержания учебного предмета

Школьный курс географии играет важную роль в реализации основной цели современного российского образования — формировании всесторонне образованной, инициативной и успешной личности, обладающей системой современных мировоззренческих взглядов, ценностных ориентации, идейно-нравственных, культурных и этических принципов и норм поведения. В этой связи важнейшей методологической установкой, в значительной мере определяющей отбор и интерпретацию содержания курса географии, является установка на формирование в его рамках системы базовых национальных ценностей как основы воспитания, духовно-нравственного развития и социализации подрастающего поколения. В ходе обучения географии у выпускников основной школы должны быть сформированы:

- ✓ ценностные ориентации, отражающие их индивидуально-личностные позиции:
  - осознание себя как члена общества на глобальном, региональном и локальном уровнях (житель планеты Земля, гражданин Российской Федерации, житель своего региона);
  - осознание выдающейся роли и места России как части мирового географического пространства;
  - осознание единства географического пространства России как среды обитания всех населяющих ее народов, определяющей общность их исторических судеб;
  - осознание целостности географической среды во взаимосвязи природы, населения и хозяйства Земли, материков, их крупных районов и стран;
  - осознание значимости и общности глобальных проблем человечества и готовность солидарно противостоять глобальным вызовам современности;
- ✓ гармонично развитые социальные чувства и качества:
  - патриотизм, принятие общих национальных, духовных и нравственных ценностей;
  - любовь к своему Отечеству, местности, своему региону;
  - гражданственность, вера в Россию, чувство личной ответственности за Родину перед современниками и будущими поколениями;
  - уважение к природе, истории, культуре России, национальным особенностям, традициям и образу жизни российского и других народов, толерантность;
  - эмоционально-ценностное отношение к окружающей среде, осознание необходимости ее сохранения и рационального использования.

### Учебные технологии, методы, формы работы.

Рабочая программа составлена с учётом того, что классы состоят из обучающихся с разным уровнем учебных возможностей, поэтому содержит задания не только базового, но повышенного и творческого уровня. Для этого используются разные формы работы: групповые, индивидуальные работа в парах.

Технологии, используемые в работе:

- ИКТ
- исследовательские методы обучения
- метод проектов
- здоровье сберегающие технологии
- игровые методы обучения

## Описание места учебного предмета в учебном плане

В соответствии с базисным учебным (образовательным) планом курсу географии на ступени основного общего образования предшествует курс «Окружающий мир», включающий определенные географические сведения. По отношению к курсу географии данный курс является пропедевтическим.

В свою очередь, содержание курса географии в основной школе является базой для изучения общих географических закономерностей, теорий, законов, гипотез в старшей школе. Таким образом, содержание курса в основной школе представляет собой базовое звено в системе непрерывного географического образования и является основой для последующей уровневой и профильной дифференциации. Учебный предмет «География» входит в область «Общественно – научные предметы» и является обязательным для изучения на уровне основного общего образования.

Учебный предмет «География» реализуется за счет часов обязательной части учебного плана, изучается в течение учебного года по 1 часу в неделю 35 часа в год.

Класс	Кол-во часов в неделю	Кол-во учебных недель	Всего часов за учебный год
5 класс	1	35	35

## Результаты освоения учебного предмета.

Важнейшие личностные результаты:

- ценностные ориентации выпускников основной школы, отражающие их индивидуально-личностные позиции;
- гуманистические и демократические ценностные ориентации, готовность следовать этическим нормам поведения в повседневной жизни и производственной деятельности;
- осознание себя как члена общества на глобальном, региональном и локальном уровнях (житель планеты Земля, гражданин Российской Федерации, житель конкретного региона);
- осознание целостности природы, населения и хозяйства Земли, материков, их крупных районов и стран;
- умение оценивать с позиций социальных норм собственные поступки и поступки других людей;
- эмоционально-ценностное отношение к окружающей среде, необходимости её сохранения и рационального использования;
- патриотизм, любовь к своей местности, своему региону, своей стране;
- уважение к истории, культуре, национальным особенностям, традициям и образу жизни других народов, толерантность;

Метапредметные результаты (УУД).

Регулятивные УУД:

- способности к самостоятельному приобретению новых знаний и практических умений, умения управлять своей познавательной деятельностью;

- умения организовывать свою деятельность, определять её цели и задачи, выбирать средства реализации цели и применять их на практике, оценивать достигнутые результаты;
- Самостоятельно обнаруживать и формулировать учебную проблему, определять цель учебной деятельности, выбирать тему проекта.
- Выдвигать версии решения проблемы, осознавать конечный результат, выбирать из предложенных и искать самостоятельно средства достижения цели.
- Составлять (индивидуально или в группе) план решения проблемы (выполнения проекта).  
Работая по плану, сверять свои действия с целью и, при необходимости, исправлять ошибки самостоятельно. В диалоге с учителем совершенствовать самостоятельно выработанные критерии оценки.

#### Познавательные УУД:

- формирование и развитие посредством географического знания познавательных интересов, интеллектуальных и творческих способностей учащихся;
- умения вести самостоятельный поиск, анализ, отбор информации, её преобразование, сохранение, передачу и презентацию с помощью технических средств и информационных технологий;
- Анализировать, сравнивать, классифицировать и обобщать факты и явления. Выявлять причины и следствия простых явлений.
- Осуществлять сравнение, классификацию, самостоятельно выбирая основания и критерии для указанных логических операций; строить классификацию на основе дихотомического деления (на основе отрицания).
- Строить логическое рассуждение, включающее установление причинно-следственных связей.
- Создавать схематические модели с выделением существенных характеристик объекта.
- Составлять тезисы, различные виды планов (простых, сложных и т.п.). Преобразовывать информацию из одного вида в другой (таблицу в текст и пр.).
- Вычитывать все уровни текстовой информации.
- Уметь определять возможные источники необходимых сведений, производить поиск информации, анализировать и оценивать её достоверность.

#### Коммуникативные УУД:

- Самостоятельно организовывать учебное взаимодействие в группе (определять общие цели, распределять роли, договариваться друг с другом и т.д.).

### **Предметными результатами**

изучения курса «География» 5–9-х классах являются следующие умения:

- осознание роли географии в познании окружающего мира:  
- объяснять роль различных источников географической информации.
- освоение системы географических знаний о природе, населении, хозяйстве мира:  
- объяснять географические следствия формы, размеров и движения Земли;  
- формулировать природные и антропогенные причины изменения окружающей среды;

- выделять, описывать и объяснять существенные признаки географических объектов и явлений.
- использование географических умений:
  - находить в различных источниках и анализировать географическую информацию;
  - составлять описания различных географических объектов на основе анализа разнообразных источников географической информации;
  - применять приборы и инструменты для определения количественных и качественных характеристик компонентов природы.
- использование карт как моделей:
  - определять на карте местоположение географических объектов.
- понимание смысла собственной действительности:
  - определять роль результатов выдающихся географических открытий;
  - использовать географические знания для осуществления мер по сохранению природы и защите людей от стихийных природных и техногенных явлений;
  - приводить примеры использования и охраны природных ресурсов, адаптации человека к условиям окружающей среды.

## Содержания курса географии

Построение учебного содержания курса осуществляется последовательно от общего к частному с учётом реализации внутрипредметных и метапредметных связей. В основу положено взаимодействие научного, гуманистического, аксиологического, культурологического, личностно-деятельностного, историко-проблемного, интегративного, компетентностного подходов, основанных на взаимосвязи глобальной, региональной и краеведческой составляющих.

Содержание программы структурировано в виде двух основных блоков: «География Земли» и «География России», в каждом из которых выделяются тематические разделы.

В блоке «География Земли» у учащихся формируются знания о географической целостности и неоднородности Земли как планеты людей, об общих географических закономерностях развития рельефа, гидрографии, климатических процессов, распределения растительного и животного мира, влияния природы на жизнь и деятельность людей. Здесь же происходит развитие базовых знаний страноведческого характера: о целостности и дифференциации природы материков, их крупных регионов и стран, о людях, их населяющих, об особенностях их жизни и хозяйственной деятельности в различных природных условиях.

Блок «География России» — центральный в системе российского школьного образования, выполняющий наряду с содержательно-обучающей важную идеологическую функцию. Главная цель курса — формирование географического образа своей Родины во всем его многообразии и целостности на основе комплексного подхода и показа взаимодействия и взаимовлияния трех основных компонентов — природы, населения и хозяйства.

Содержание курса направлено на формирование универсальных учебных действий, обеспечивающих развитие познавательных и коммуникативных качеств личности. Учащиеся включаются в проектную и исследовательскую деятельность, основу которой составляют такие учебные действия, как умение видеть проблемы, ставить вопросы, классифицировать, наблюдать, проводить эксперимент, делать выводы и умозаключения, объяснять, доказывать, защищать свои идеи, давать определения понятиям, структурировать материал и др. Учащиеся включаются в коммуникативную учебную деятельность, где преобладают такие её виды, как умение полно и точно выражать свои мысли, аргументировать свою точку зрения, работать в сотрудничестве (паре и группе), представлять и сообщать информацию в устной и письменной форме, вступать в диалог и т. д.

Усвоение учебного материала реализуется с применением основных групп **методов обучения** и их сочетания:

- Методами организации и осуществления учебно-познавательной деятельности: словесных (рассказ, учебная лекция, беседа), наглядных (иллюстрационных и демонстрационных), практических, проблемно-поисковых под руководством преподавателя и самостоятельной работой учащихся.
- Методами стимулирования и мотивации учебной деятельности: познавательных игр, деловых игр.
- Методами контроля и самоконтроля за эффективностью учебной деятельности: индивидуального опроса, фронтального опроса, выборочного контроля, письменных работ

Используются следующие **средства обучения**: учебно-наглядные пособия (таблицы, карты и др.), организационно-педагогические средства (карточки, билеты, раздаточный материал).

### **Содержание программы 5 класс (35 ч.)**

#### **Раздел 1. Введение. Географическое познание нашей планеты(3 часа).**

Что изучает география? Географические объекты, процессы и явления. Уникальные географические объекты. Зарождение древней географии.

Как географы изучают объекты и процессы? Наблюдения - способ изучения географических объектов и процессов.

#### **Раздел 2. Земля как планета солнечной системы(4 часа).**

Положение Земли в Солнечной системе. Планеты земной группы. Возникновение Земли. Форма и размеры Земли. Метод географического моделирования.

Земная ось и географические полюсы. Географические следствия движения Земли вокруг Солнца. Смена времен года на Земле. Дни весеннего и осеннего равноденствия, летнего и зимнего солнцестояния. Тропики и полярные круги.

Пояса освещенности. Вращение Земли вокруг своей оси. Смена дня и ночи на Земле.

#### **Раздел 3. Геосферы Земли(25часов).**

##### **Тема 1. Литосфера (8часов).**

Недра Земли. Внутреннее строение Земли: ядро, мантия, земная кора. Литосфера -твердая оболочка Земли. Способы изучения земных глубин.

Проявление внутренних процессов на земной поверхности. Вулканы и гейзеры.

Вещества земной коры: минералы и горные породы. Образование горных пород. Магматические, осадочные и метаморфические горные породы.

Материковая и океаническая земная кора. Нарушение слоев земной коры. Виды движения земной коры. Землетрясения. Сила землетрясения.

Рельеф. Формы рельефа. Относительная высота форм рельефа. Способы определения относительной высоты географических объектов.

Условия жизни человека в горах и на равнинах. Полезные ископаемые.

##### **Тема 2. Атмосфера (4 часа).**

Атмосфера Земли. Размеры атмосферы. Вещественный состав и строение атмосферы.

Погода. Наблюдения за погодой на метеорологической станции. Заочная экскурсия в музей «Метеорологическая станция Симбирска».

Как атмосфера влияет на человека и его условия жизни. Влияние человека на атмосферу. Опасные и редкие явления в атмосфере.

### Тема 3. Водная оболочка Земли (7 часов).

Гидросфера и ее части. Вещественный состав гидросферы. Круговорот воды на Земле.

Мировой океан. Береговая линия. Части мирового океана. Суша в океане.

Разнообразие вод суши. Река, речная система, бассейн реки, водораздел. Горные и равнинные реки. Пороги и водопады.

Что такое озеро? Озерная вода. Ледники. Горные и покровные ледники. Айсберги. Подземные воды.

Вода- основа жизни на Земле. Использование человеком энергии воды. Отдых и лечение «на воде».

### Тема 4. Биосфера (6 часов).

Биосфера. Вещественный состав и границы биосферы. Современное научное представление о возникновении и развитии жизни на Земле.

Растительный и животный мир Земли. Влажные экваториальные леса. Саванны. Тропические пустыни.

Степи. Лиственные леса. Тайга.

Тундра. Арктические и антарктические пустыни. Жизнь в океане.

Природное окружение человека. Природные особо охраняемые территории. Заочное знакомство с Лапландским заповедником.

Резерв 3 часа

### Учебно- тематический план

№ раздела	Наименование разделов	Всего часов	Характеристика деятельности обучающегося
1	Введение. Географическое познание нашей планеты	3	Формировать и развивать практические компетентности применения знаний наук о природе в решении географических задач; Уметь, используя различные источники информации, находить взаимосвязь тел, веществ и явлений в природе; Организация и обучение приемам учебной работы: наблюдениями за погодой, фенологическими явлениями, высотой Солнца. Формировать и развивать практические компетентности применения географических изображений Земли в решении географических задач; Формировать представления о зарождении географии, об исследовательском подходе в развитии наук о Земле; Развитие этических и моральных чувств понимания страданий и напряжения первопроходцев, развитие гордости за выдающихся первооткрывателей России. Оценивать вклад отечественных ученых.
2	Земля как планета солнечной	4	Организация и обучение приемам учебной работы с дополнительными источниками информации; Формировать представления о Вселенной и Солнечной



	<b>системы</b>		истеме; Формировать умения ставить учебную задачу, планировать свою деятельность, работать в соответствии с поставленной учебной задачей под руководством учителя;
<b>3</b>	<b>Геосферы Земли</b>	<b>25</b>	
3.1	Литосфера	8	Осознавать ценность полученных знаний об основных оболочках Земли.
3.2	Атмосфера	4	Формировать и развивать творческие способности учащихся;
3.3	Водная оболочка Земли	7	Извлекать информацию из карт атласа, выделять признаки понятий, делать выводы, сравнивать; формировать интерес к дальнейшему расширению и углублению географических знаний.
3.4	Биосфера	6	Формировать умение отбирать и вести самостоятельный поиск, анализ и отбор информации.
	Обобщение	3	
<b>Итого</b>		<b>35</b>	

### Планируемые результаты изучения учебного предмета

#### Ученик научится:

- использовать различные источники географической информации (картографические, статистические, текстовые, видео- и фотоизображения, компьютерные базы данных) для поиска и извлечения информации для решения учебных и практико-ориентированных задач;
- анализировать, обобщать и интерпретировать географическую информацию;
- по результатам наблюдений (в том числе инструментальных) находить и формулировать зависимости и закономерности;
- определять и сравнивать качественные и количественные показатели, характеризующие географические объекты, процессы и явления, их положение в пространстве по географическим картам разного содержания;
- в процессе работы с одним или несколькими источниками географической информации выявлять содержащуюся в них противоречивую информацию;
- составлять описание географических объектов, процессов и явлений с использованием разных источников географической информации;

- представлять в различных формах географическую информацию необходимую для решения учебных и практико-ориентированных задач.

**Ученик получит возможность научиться:**

- ориентироваться на местности при помощи топографических карт и современных навигационных приборов;
- читать космические снимки и аэрофотоснимки, планы местности и географические карты;
- строить простые планы местности;
- создавать простейшие географические карты различного содержания;
- моделировать географические объекты и явления при помощи компьютерных программ.
- различать изученные географические объекты, процессы и явления, сравнивать географические объекты, процессы и явления на основе известных характерных свойств и проводить их простейшую классификацию;

Использовать знания о географических законах и закономерностях, о взаимосвязях между изученными географическими объектами процессами и явлениями для объяснения их свойств, условий протекания и географических различий;

- проводить с помощью приборов измерения температуры, влажности воздуха, атмосферного давления, силы и направления ветра, абсолютной и относительной высоты, направления и скорости течения водных потоков;
- оценивать характер взаимодействия деятельности человек и компонентов природы в разных географических условиях, с точки зрения концепции устойчивого развития.
- использовать знания о географических явлениях в повседневной жизни для сохранения здоровья и соблюдения норм экологического поведения в быту и окружающей среде;
- приводить примеры, показывающие роль географической науки в решении социально-экономических и геоэкологических проблем человечества; примеры практического использования географических знаний в различных областях деятельности;
- воспринимать и критически оценивать информацию географического содержания в научно-популярной литературе и средствах массовой информации;
- создавать письменные тексты и устные сообщения о географических явлениях на основе нескольких источников информации, сопровождать выступление презентацией.

**Предметные результаты обучения.**

Учащийся должен уметь:

- объяснять значение понятий: «литосфера», «горные породы», «полезные ископаемые», «рельеф», «океан», «море», «гидросфера», «атмосфера», «погода», «биосфера»;
- называть и показывать по карте основные географические объекты;
- наносить на контурную карту и правильно подписывать географические объекты;
- приводить примеры форм рельефа суши и дна океана;
- объяснять особенности строения рельефа суши;
- описывать погоду своей местности.

**Метапредметные результаты обучения**

Учащийся должен **уметь:**

- ставить учебную задачу под руководством учителя;
- планировать свою деятельность под руководством учителя;
- работать в соответствии с поставленной учебной задачей;
- работать в соответствии с предложенным планом;
- выделять главное, существенные признаки понятий;
- участвовать в совместной деятельности;
- высказывать суждения, подтверждая их фактами;
- искать и отбирать информацию в учебных и справочных пособиях, словарях;
- составлять описания объектов;
- составлять простой план;
- работать с текстом и нетекстовыми компонентами;
- сравнивать полученные результаты с ожидаемыми результатами;
- оценивать работу одноклассников.

### **Личностные результаты обучения**

Учащийся должен **обладать:**

- ответственным отношением к учебе;
- опытом участия в социально значимом труде;
- осознанным, уважительным и доброжелательным отношением к другому человеку, его мнению;
- коммуникативной компетентностью в общении и сотрудничестве со сверстниками в процессе образовательной, общественно-полезной, учебно-исследовательской, творческой и других видов деятельности;
- основами экологической культуры.

## Описание учебно-методического и материально-технического обеспечения образовательного процесса

### В учебно-методический комплект входят:

1. Учебник «ГЕОГРАФИЯ» 5,6,7 классы А.А. Летагин, И. В. Душина.Т.Л. Смоктунович., «Вентана- Граф», 2014г.
2. *Рабочая тетрадь: 5,6,7 классы* А.А. Летагин, И. В. Душина., «Вентана- Граф», 2014г.
3. Атлас «ГЕОГРАФИЯ» ; И.В.Душина, А.А.Летагин., «Вентана- Граф», 2013г
4. Контурная карта «ГЕОГРАФИЯ; И. В. Душина, «Вентана- Граф», 2014г
5. Географические карты.

**Дидактический материал** – карточки с заданиями, тесты.

### Литература, использованная при подготовке программы:

- 1 Программы для 5-9 классов общеобразовательных учреждений, рекомендовано Министерством образования и науки Российской Федерации
2. Федеральный компонент государственного стандарта общего образования.2004г;
3. программа по географии 5-9 классы; А.А.Летагин, И.В.Душина, В.Б.Пятунин, Е.А.Таможня., «Вентана- Граф», 2013г (диск с тематическим планированием).  
Рабочая программа ориентирована на использование **УМК:**

### Дополнительная литература.

- Никитина Н.А. Поурочные разработки по географии. Физическая география 5-7 класс - М. Вако. 2013г
- Энциклопедия для детей: География. – М.: Аванта+, 2000.
- Аржанов С. П. – Занимательная география – М.: Просвещение, 2008.
- Вагнер Б.Б. - По океанам и континентам, Хрестоматия - М.: Московский Лицей, 2001.
- Томилин А.М. – Как люди открывали мир – М.: Просвещение, 2008.
- Яворовская И. – Занимательная география – Р.- на - Д.: Феникс, 2007.
- Е. А. Жижина. Поурочные разработки по географии: Природа России: 8 класс.- М. : «ВАКО», 2006

### Технические средства обучения (средства ИКТ):

1. Персональный компьютер - рабочее место учителя и учащихся.
2. Мультимедиапроектор.

### Наглядно-печатные пособия:

- Портреты набор «Путешественники», набор «Ученые-географы»;
- Географические карты (мира, отдельных областей земного шара, комплексные, политические, физические, России), печатные раздаточные пособия, статистические материалы, рисунки и тексты, комплекты таблиц демонстрационных по географии, портреты ученых-географов и путешественников.
- Приборы практические : компасы, комплект топографических инструментов (учебный)
- Цифровые измерительные приборы: термометр, барометр,
- Объекты натуральные: гербарии культурных и дикорастущих растений, коллекции «Горные породы и минералы», «Полезные ископаемые».
- Модели, макеты, муляжи: глобусы, теллурий
- Коллекции.: Коллекция горных пород и минералов, коллекция полезных ископаемых различных типов, шкала твердости Мооса, набор раздаточных образцов к коллекции горных пород и минералов.

## **Планируемые результаты изучения учебного предмета «География»: Источники географической информации**

Ученик научится:

- использовать различные источники географической информации (картографические, статистические, текстовые, видео- и фотоизображения, компьютерные базы данных) для поиска и извлечения информации, необходимой для решения учебных и практико-ориентированных задач;
- анализировать, обобщать и интерпретировать географическую информацию;
- находить и формулировать по результатам наблюдений (в том числе инструментальных) зависимости и закономерности;
- определять и сравнивать качественные и количественные показатели, характеризующие географические объекты, процессы и явления, их положение в пространстве по географическим картам разного содержания;
- выявлять в процессе работы с одним или несколькими источниками географической информации содержащуюся в них противоречивую информацию;
- составлять описания географических объектов, процессов и явлений с использованием разных источников географической информации;
- представлять в различных формах географическую информацию, необходимую для решения учебных и практико-ориентированных задач.

Ученик получит возможность научиться:

- ориентироваться на местности при помощи топографических карт и современных навигационных приборов;
- читать космические снимки и аэрофотоснимки, планы местности и географические карты;
- строить простые планы местности;
- создавать простейшие географические карты различного содержания;
- моделировать географические объекты и явления при помощи компьютерных программ.

## **Критерии и нормы оценки знаний, умений и навыков обучающихся применительно к различным формам контроля знаний**

Результатом проверки уровня усвоения учебного материала является отметка. При оценке знаний учащихся предполагается обращать внимание на правильность, осознанность, логичность и доказательность в изложении материала, точность использования географической терминологии, самостоятельность ответа. Оценка знаний предполагает учёт индивидуальных особенностей учащихся, дифференцированный подход к организации работы.

### **Устный ответ.**

**Оценка "5"** ставится, если ученик:

1. Показывает глубокое и полное знание и понимание всего объёма программного материала; полное понимание сущности рассматриваемых понятий, явлений и закономерностей, теорий, взаимосвязей;
2. Умеет составить полный и правильный ответ на основе изученного материала; выделять главные положения, самостоятельно подтверждать ответ конкретными примерами, фактами; самостоятельно и аргументировано делать анализ, обобщения,

выводы. Устанавливать межпредметные (на основе ранее приобретенных знаний) и внутрипредметные связи, творчески применять полученные знания в незнакомой ситуации. Последовательно, чётко, связно, обоснованно и безошибочно излагать учебный материал; давать ответ в логической последовательности с использованием принятой терминологии; делать собственные выводы; формулировать точное определение и истолкование основных понятий, законов, теорий; при ответе не повторять дословно текст учебника; излагать материал литературным языком; правильно и обстоятельно отвечать на дополнительные вопросы учителя. Самостоятельно и рационально использовать наглядные пособия, справочные материалы, учебник, дополнительную литературу, первоисточники; применять систему условных обозначений при ведении записей, сопровождающих ответ; использование для доказательства выводов из наблюдений и опытов;

3. Самостоятельно, уверенно и безошибочно применяет полученные знания в решении проблем на творческом уровне; допускает не более одного недочёта, который легко исправляет по требованию учителя; имеет необходимые навыки работы с приборами, чертежами, схемами и графиками, сопутствующими ответу; записи, сопровождающие ответ, соответствуют требованиям

4. хорошее знание карты и использование ее, верное решение географических задач.

**Оценка "4"** ставится, если ученик:

1. Показывает знания всего изученного программного материала. Дает полный и правильный ответ на основе изученных теорий; незначительные ошибки и недочёты при воспроизведении изученного материала, определения понятий дал неполные, небольшие неточности при использовании научных терминов или в выводах и обобщениях из наблюдений и опытов; материал излагает в определенной логической последовательности, при этом допускает одну негрубую ошибку или не более двух недочетов и может их исправить самостоятельно при требовании или при небольшой помощи преподавателя; в основном усвоил учебный материал; подтверждает ответ конкретными примерами; правильно отвечает на дополнительные вопросы учителя.

2. Умеет самостоятельно выделять главные положения в изученном материале; на основании фактов и примеров обобщать, делать выводы, устанавливать внутрипредметные связи. Применять полученные знания на практике в видоизменённой ситуации, соблюдать основные правила культуры устной речи и сопровождающей письменной, использовать научные термины;

3. В основном правильно даны определения понятий и использованы научные термины;

4. Ответ самостоятельный;

5. Наличие неточностей в изложении географического материала;

6. Определения понятий неполные, допущены незначительные нарушения последовательности изложения, небольшие неточности при использовании научных терминов или в выводах и обобщениях;

7. Связное и последовательное изложение; при помощи наводящих вопросов учителя восполняются сделанные пропуски;

8. Наличие конкретных представлений и элементарных реальных понятий изучаемых географических явлений;

9. Понимание основных географических взаимосвязей;

10. Знание карты и умение ей пользоваться;
11. При решении географических задач сделаны второстепенные ошибки.

**Оценка "3"** ставится, если ученик:

1. Усвоил основное содержание учебного материала, имеет пробелы в усвоении материала, не препятствующие дальнейшему усвоению программного материала;
2. Материал излагает несистематизированно, фрагментарно, не всегда последовательно;
3. Показывает недостаточную сформированность отдельных знаний и умений; выводы и обобщения аргументирует слабо, допускает в них ошибки.
4. Допустил ошибки и неточности в использовании научной терминологии, определения понятий дал недостаточно четкие;
5. Не использовал в качестве доказательства выводы и обобщения из наблюдений, фактов, опытов или допустил ошибки при их изложении;
6. Испытывает затруднения в применении знаний, необходимых для решения задач различных типов, при объяснении конкретных явлений на основе теорий и законов, или в подтверждении конкретных примеров практического применения теорий;
7. Отвечает неполно на вопросы учителя (упуская и основное), или воспроизводит содержание текста учебника, но недостаточно понимает отдельные положения, имеющие важное значение в этом тексте;
8. Обнаруживает недостаточное понимание отдельных положений при воспроизведении текста учебника (записей, первоисточников) или отвечает неполно на вопросы учителя, допуская одну-две грубые ошибки.
9. Слабое знание географической номенклатуры, отсутствие практических навыков работы в области географии (неумение пользоваться компасом, масштабом и т.д.);
10. Скучны географические представления, преобладают формалистические знания;
11. Знание карты недостаточное, показ на ней сбивчивый;
12. Только при помощи наводящих вопросов ученик улавливает географические связи.

**Оценка "2"** ставится, если ученик:

1. Не усвоил и не раскрыл основное содержание материала;
2. Не делает выводов и обобщений.
3. Не знает и не понимает значительную или основную часть программного материала в пределах поставленных вопросов;
4. Имеет слабо сформированные и неполные знания и не умеет применять их к решению конкретных вопросов и задач по образцу;
5. При ответе (на один вопрос) допускает более двух грубых ошибок, которые не может исправить даже при помощи учителя.
6. Имеются грубые ошибки в использовании карты.

**Оценка "1"** ставится, если ученик:

1. Не может ответить ни на один из поставленных вопросов;
2. Полностью не усвоил материал.

**Примечание.** По окончании устного ответа учащегося педагогом даётся краткий анализ ответа, объявляется мотивированная оценка. Возможно привлечение других учащихся для анализа ответа, самоанализ, предложение оценки.

### ***Оценка проверочных работ.***

**Оценка "5"** ставится, если ученик:

- выполнил работу без ошибок и недочетов; § допустил не более одного недочета.

**Оценка "4"** ставится, если ученик выполнил работу полностью, но допустил в ней:

- не более одной негрубой ошибки и одного недочета; § или не более двух недочетов.

**Оценка "3"** ставится, если ученик правильно выполнил не менее половины работы или допустил:

- не более двух грубых ошибок;
- или не более одной грубой и одной негрубой ошибки и одного недочета;
- или не более двух-трех негрубых ошибок;
- или одной негрубой ошибки и трех недочетов;
- или при отсутствии ошибок, но при наличии четырех-пяти недочетов.

**Оценка "2"** ставится, если ученик:

- допустил число ошибок и недочетов превосходящее норму, при которой может быть выставлена оценка "3";
- или если правильно выполнил менее половины работы.

**Оценка "1"** ставится, если ученик:

- Не приступал к выполнению работы;
- Правильно выполнил не более 10 % всех заданий. **Примечание.**
- Учитель имеет право поставить ученику оценку выше той, которая предусмотрена нормами, если учеником оригинально выполнена работа.
- Оценки с анализом доводятся до сведения учащихся, как правило, на последующем уроке, предусматривается работа над ошибками, устранение пробелов.

### ***Критерии выставления оценок за проверочные тесты.***

#### **1. Критерии выставления оценок за тест, состоящий из 10 вопросов.**

- Время выполнения работы: 10-15 мин.
- Оценка «5» - 10 правильных ответов, «4» - 7-9, «3» - 5-6, «2» - менее 5 правильных ответов.

#### **2. Критерии выставления оценок за тест, состоящий из 20 вопросов.**

- Время выполнения работы: 30-40 мин.



- Оценка «5» - 18-20 правильных ответов, «4» - 14-17, «3» - 10-13, «2» - менее 10 правильных ответов.

*Источник: А.Э. Фромберг – Практические и проверочные работы по географии: / Кн. для учителя – М.: Просвещение*

### **Оценка качества выполнения практических и самостоятельных работ по географии.**

#### **Отметка "5"**

Практическая или самостоятельная работа выполнена в полном объеме с соблюдением необходимой последовательности. Учащиеся работали полностью самостоятельно: подобрали необходимые для выполнения предлагаемых работ источники знаний, показали необходимые для проведения практических

и самостоятельных работ теоретические знания, практические умения и навыки.

Работа оформлена аккуратно, в оптимальной для фиксации результатов форме.

Форма фиксации материалов может быть предложена учителем или выбрана самими учащимися.

#### **Отметка "4"**

Практическая или самостоятельная работа выполнена учащимися в полном объеме и самостоятельно.

Допускается отклонение от необходимой последовательности выполнения, не влияющее на правильность конечного результата (перестановка пунктов типового плана при характеристике отдельных территорий или стран и т.д.).

Использованы указанные учителем источники знаний, включая страницы атласа, таблицы из приложения к учебнику, страницы из статистических сборников. Работа показала знание основного теоретического материала и овладение умениями, необходимыми для самостоятельного выполнения работы.

Допускаются неточности и небрежность в оформлении результатов работы.

#### **Отметка "3"**

Практическая работа выполнена и оформлена учащимися с помощью учителя или хорошо подготовленных и уже выполнивших на "отлично" данную работу учащихся. На выполнение работы затрачено много времени (можно дать возможность доделать работу дома). Учащиеся показали знания теоретического материала, но испытывали затруднения при самостоятельной работе с картами атласа, статистическими материалами, географическими инструментами.

#### **Отметка "2"**

Выставляется в том случае, когда учащиеся оказались не подготовленными к выполнению этой работы. Полученные результаты не позволяют сделать правильных выводов и полностью расходятся с поставленной целью. Обнаружено плохое знание теоретического материала и отсутствие необходимых умений. Руководство и помощь со стороны учителя и хорошо подготовленных учащихся неэффективны из-за плохой подготовки учащегося.

### **Оценка работ, выполненных по контурной карте**

*Оценка «5»* ставится в том случае, если контурная карта заполнена аккуратно и правильно. Все географические объекты обозначены, верно. Контурная карта сдана на проверку своевременно

*Оценка «4»* ставится в том случае, если контурная карта в целом была заполнена правильно и аккуратно, но есть небольшие помарки или не указано местоположение 2-3 объектов

*Оценка «3»* ставится в том случае, если контурная карта имеет ряд недостатков. но правильно указаны основные географические объекты

### ***Оценка умений работать с картой и другими источниками географических знаний.***

Отметка «5» - правильный, полный отбор источников знаний, рациональное их использование в определенной последовательности; соблюдение логики в описании или характеристике географических территорий или объектов; самостоятельное выполнение и формулирование выводов на основе практической деятельности; аккуратное оформление результатов работы.

Отметка «4» - правильный и полный отбор источников знаний, допускаются неточности в использовании карт и других источников знаний, в оформлении результатов.

Отметка «3» - правильное использование основных источников знаний; допускаются неточности в формулировке выводов; неаккуратное оформление результатов.

Отметка «2» - неумение отбирать и использовать основные источники знаний; допускаются существенные ошибки в выполнении задания и в оформлении результатов.

Отметка «1» - полное неумение использовать карту и источники знаний.

### ***Требования к выполнению практических работ на контурной карте.***

**Практические и самостоятельные работы на контурной карте выполняются с использованием карт атласа и учебника, а также описания задания к работе.**

1. Чтобы не перегружать контурную карту, мелкие объекты обозначаются цифрами с последующим их пояснением за рамками карты (в графе: «условные знаки»).
2. При нанесении на контурную карту географических объектов используйте линии градусной сетки, речные системы, береговую линию и границы государств (это нужно для ориентира и удобства, а также для правильности нанесения объектов).
3. Названия географических объектов старайтесь писать вдоль параллелей или меридианов, это поможет оформить карту более аккуратно (требование выполнять обязательно).
4. Не копируйте карты атласа, необходимо точно выполнять предложенные вам задания (избегайте нанесение «лишней информации»: **отметка за правильно оформленную работу по предложенным заданиям может быть снижена на один балл в случае добавления в работу излишней информации**)
5. Географические названия объектов подписывайте с заглавной буквы.
6. Работа должна быть выполнена аккуратно без грамматически ошибок (**отметка за работу может быть снижена за небрежность и грамматические ошибки на один и более баллов**). **Правила работы с контурной картой.**

1. Контурная карта – это рабочая тетрадь по географии, заполняй её аккуратно и правильно.

2. Все задания выполняются с использованием школьного учебника и карт школьного атласа.

3. Все действия с контурными картами выполняются карандашом, гелевой или шариковой ручкой.
4. Раскрашивание необходимых объектов только цветными карандашами.
5. Любая карта должна иметь заголовок, который подписывается в верхнем правом углу. Контурная карта должна иметь чёткое лаконичное название, соответствующее тематике самой карты.
6. На контурной карте обязательно должны быть обозначены названия морей или океанов, расположенные в поле карты.
7. Для правильного нанесения на контурную карту географических объектов следует ориентироваться на градусную сетку, реки, береговые линии озер, морей и океанов, границы государств (название географических объектов следует писать вдоль линии параллелей, что поможет выполнить задание более аккуратно).
5. Названия площадных объектов не должны выходить за границы объекта. Исключения составляют лишь те из них, которые недостаточно велики по размерам для обозначения надписи в масштабе данной контурной карты. В таком случае надпись может быть расположена рядом с данным объектом.
6. Географические объекты, названия которых не помещаются на контурной карте, могут быть обозначены внескандальными знаками (цифрами, буквами) и их названия подписывают в графе “Условные знаки”.
7. Тексты и названия географических объектов должны быть обязательно читабельными.
8. Первую контурную карту необходимо заполнить простым карандашом. Последующие карты можно оформлять шариковой ручкой.
9. Контурная карта сдаётся учителю географии своевременно. Каждая работа в ней оценивается учителем.

Примечание.

При оценке качества выполнения предложенных заданий учитель принимает во внимание не только правильность и точность выполнения заданий. Но и аккуратность их выполнения. Неаккуратное выполненное задание может стать причиной более низкой оценки вашего труда.